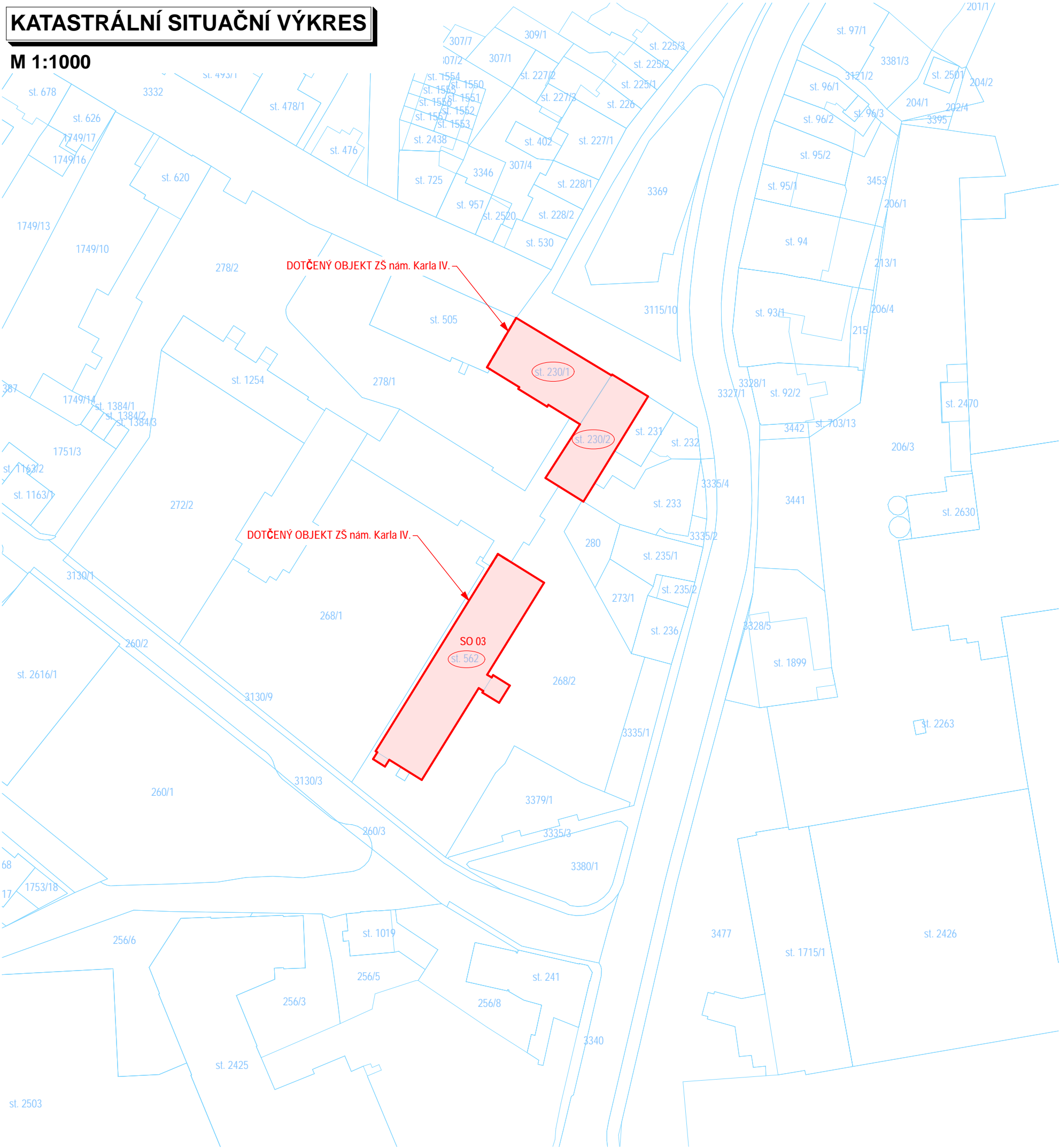


KATASTRÁLNÍ SITUAČNÍ VÝKRES

M 1:1000



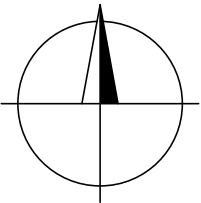
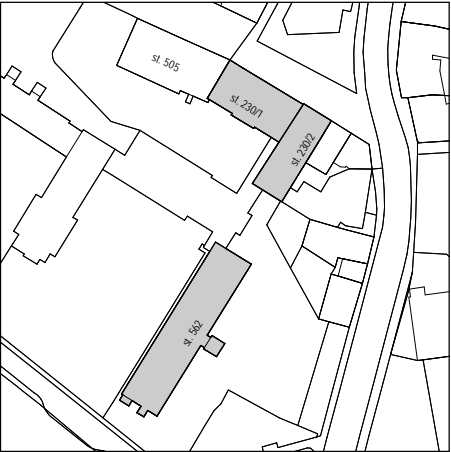
LEGENDA

- DOTČENÉ OBJEKTY ZŠ KARLA IV.
- 505 HRANICE A ČÍSLA POZEMKŮ KATASTRU NEMOVITOSTÍ

SEZNAM DOTČENÝCH POZEMKŮ

Parcelní číslo:	st. 230/1
Obec:	Nejdek [555380]
Katastrální území:	Nejdek [702625]
Číslo LV:	1
Výměra [m²]:	397
Typ parcely:	Parcela katastru nemovitostí
Mapový list:	DKM
Určení výměry:	Graficky nebo v digitalizované mapě
Druh pozemku:	Zastavěná plocha a nádvoří
Vlastnické právo:	Město Nejdek, náměstí Karla IV. 239, 362 21 Nejdek
Parcelní číslo:	st.230/2
Obec:	Nejdek [555380]
Katastrální území:	Nejdek [702625]
Číslo LV:	1
Výměra [m²]:	336
Typ parcely:	Parcela katastru nemovitostí
Mapový list:	DKM
Určení výměry:	Graficky nebo v digitalizované mapě
Druh pozemku:	Zastavěná plocha a nádvoří
Vlastnické právo:	Město Nejdek, náměstí Karla IV. 239, 362 21 Nejdek
Parcelní číslo:	st.562
Obec:	Nejdek [555380]
Katastrální území:	Nejdek [702625]
Číslo LV:	1
Výměra [m²]:	1 671
Typ parcely:	Parcela katastru nemovitostí
Mapový list:	DKM
Určení výměry:	Graficky nebo v digitalizované mapě
Druh pozemku:	Zastavěná plocha a nádvoří
Vlastnické právo:	Město Nejdek, náměstí Karla IV. 239, 362 21 Nejdek

c)				
b)				
a)				
OZN. REVIZE	PŘEDMĚT REVIZE	REVIZI PROVEDL	PODPIS	DATUM



0,000 = Podlaha 1NP I.Stupně ZŠ			
PROJEKTANT	KONTROLOVAL	HIP	OPRAVNĚNÁ OSOBA
Bc. Luděk Nedělka	Ing. Otto Šrůta	Bc. Luděk Nedělka	Ing. Milan Oplštil
STAVEBNÍK	Město Nejdek, náměstí Karla IV. 239, 362 21 Nejdek		DATUM
NÁZEV AKCE	Modernizace učeben v budově ZŠ Nejdek, nám. Karla IV., p.o.		REVIZE
NÁZEV ČÁSTI	C. SITUAČNÍ VÝKRESY		ÚČEL
OBSAH VÝKRESU	KATASTRÁLNÍ SITUAČNÍ VÝKRES		INT. ČÍSLO
		Č. POPISNÉ	423, 119, 708, 562
		Č. POZEMKU	st. 562, st. 230/1, st. 230/2
		KAT. ÚZEMÍ	Nejdek
		MĚŘITKO	1:1000
		KÓTY	mm
		POŘ. ČÍSLO	C.2
		FORMÁT	2xA4
		ČÍSLO VÝTISKU	
		PROJEKTANT KANCELAR	U Borové 69 580 01 Havlíčkův Brod